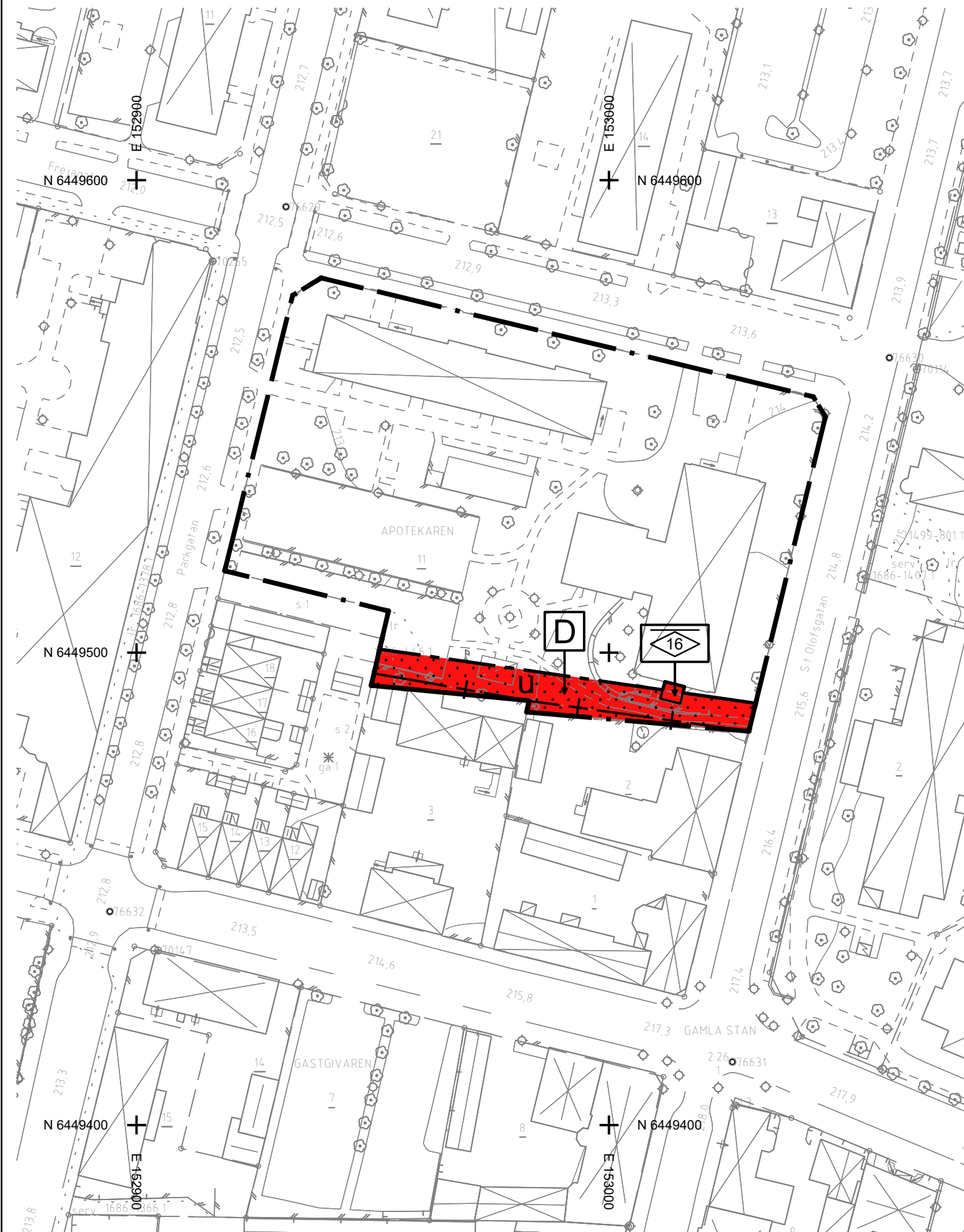
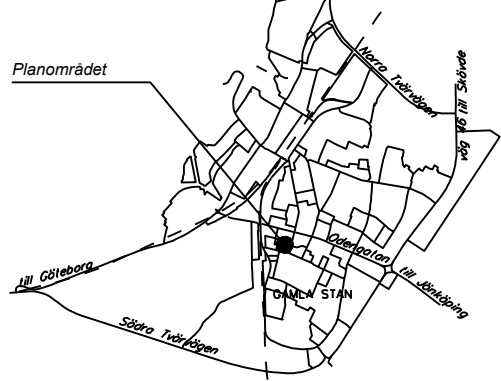


GRANSKNINGSHANDLING



PLANKARTA

LÄGESKARTA

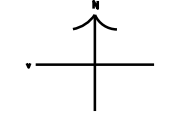


GRUNDKARTANS BETECKNINGAR

Grundkarta över Apotekaren 11
 Skala 1:1000 (A3)
 Registerområde: Falköpings kommun
 Standardklass: II
 Koordinatsystem: SWEREF 99 13 30
 Höjdsystem: RH 2000

APOTEKAREN 6	Kvarternamn	Kvarternamn
GAMLA STAN 226	Registernummer, kvartersfastighet	Registernummer, kvartersfastighet
serv 1686-1234.1	Traktnamn	Traktnamn
lr 1499-1234.1	Registernummer, traktfastighet	Registernummer, traktfastighet
s.2 ga.3	Aktbeteckning, servitut	Aktbeteckning, servitut
	Aktbeteckning, ledningsrätt	Aktbeteckning, ledningsrätt
	Aktbeteckning, samfällighet/gemensamhetsanläggning	Aktbeteckning, samfällighet/gemensamhetsanläggning
	Fastighetsgräns	Fastighetsgräns
	Kvarterstraktsgräns	Kvarterstraktsgräns
	Traktgräns	Traktgräns
	Granspunkt	Granspunkt
	Rättighetsområde	Rättighetsområde
	Rättighetspunkt	Rättighetspunkt
	Stom - Polygonpunkt	Stom - Polygonpunkt
	Fornlämning	Fornlämning
	Vaghana, kant	Vaghana, kant
	Kantstöd	Kantstöd
	Järnvägsräls	Järnvägsräls
	Ledning, el	Ledning, el
	Ledning, tele	Ledning, tele
	Mindre vattendrag/dike	Mindre vattendrag/dike
	Färskvattenbrunn	Färskvattenbrunn
	Agoslagsgräns	Agoslagsgräns
	Märkslag, åker/hage/sank	Märkslag, åker/hage/sank
	Skog, lov/barr	Skog, lov/barr
	Träd, lov/barr	Träd, lov/barr
	Häck	Häck
	Staket/plank	Staket/plank
	Räcke	Räcke
	Stenmur	Stenmur
	Stodmur	Stodmur
	Slant	Slant
	Lekplats	Lekplats
	Pergola	Pergola
	Trappa, byggnad/terräng	Trappa, byggnad/terräng
	Belysningsstolpe	Belysningsstolpe
	Stolpe, el/teknik/tele	Stolpe, el/teknik/tele
	Transformatorstation	Transformatorstation
	Höjdkurva, 1 m	Höjdkurva, 1 m
	Höjd, vägmitt	Höjd, vägmitt
	Koordinatkrävs	Koordinatkrävs
	Bostadhus	Bostadhus
	Komplementbyggnad	Komplementbyggnad
	Skarmtak/Carport	Skarmtak/Carport
	Verksamhetsbyggnad	Verksamhetsbyggnad
	Takslutningsförändring	Takslutningsförändring

Som grundkarta har använts utdrag ur primärkartan med komplettering av fastighetsredovisning. Stadsbyggnadsavdelningen 2022-04-26



PLANBESTÄMMELSER

Följande gäller inom områden med nedanstående beteckningar. Endast angiven användning och utformning är tillåten. Bestämmelser utan beteckning gäller inom hela planområdet.

GRÄNSBETECKNINGAR

- Planområdesgräns
- Användningsgräns
- Administrativ gräns
- Administrativ och egenskapsgräns

ANVÄNDNING AV MARK OCH VATTEN

- Kvartersmark 4 kap. 5 § 1 utsp.
- Vård

EGENSKAPSBESTÄMMELSER FÖR KVARTERSMARK

- Byggnadens omfattning 4 kap. 11 § 7 utsp.
- Marken får inte förses med byggnad
 - Högsta nockhöjd i meter

ADMINISTRATIVA BESTÄMMELSER

- Genomförandetid 4 kap. 21 §
- Genomförandetiden är 5 år från det datum detaljplanen får laga kraft
- Markreservat 4 kap. 6 §
- Markreservat för allmännyttiga underjordiska ledningar
- Fastighetsindelning 4 kap. 18 § 2 utsp.
- Tomtindelingsplan för del av kvarteret Apotekaren i Falköpings tätort, fastställd av länsstyrelsen 1968-02-01, upphävs för fastigheten Apotekaren 11

Till planen hör:

- Planprogram
- Planbeskrivning
- Genomförandebeskrivning
- Miljökonsekvensbeskrivning
- Illustrationskarta
- Fastighetsförteckning
- Samrådsredogörelse
- Granskningsutlåtande

APOTEKAREN 11
 VÄSTERTULL, FALKÖPINGS STAD
 FALKÖPINGS KOMMUN
 DETALJPLAN

STADSBYGGNADSAVDELNINGEN, maj 2022

Planavgift tas inte ut i samband med bygglov.
 Märta Gahm
 Planarkitekt

STANDARDFÖRFARANDE	
BESLUT PLANFÖRFRÅG	BN 5 191, 2021-12-15
BESLUT SAMRÅD	BN 5 32, 2022-03-30
SAMRÅD	2022-04-04 - 2022-04-25
GRANSKNING	2022-05-05 - 2022-05-19
ANTAGEN	X
LAGA KRAFT	X
PLANNUMMER	A