



PLANKARTA

PLANBESTÄMMELSER

Följande gäller inom områden med nedanstående beteckningar. Endast angiven användning och utformning är tillåten. Bestämmelser utan beteckning gäller inom hela planområdet.

GRÄNSBETECKNINGAR

-  Planområdesgräns
-  Användningsgräns

ANVÄNDNING AV MARK OCH VATTEN

Allmänna platser med kommunalt huvudmannaskap. 4 kap. 5 § 1 st 2 p.

-  GATA Gata
-  NATUR Naturområde

EGENSKAPSBESTÄMMELSER FÖR ALLMÄN PLATS MED KOMMUNALT HUVUDMANNASKAP

Utformning av allmän plats. 4 kap. 5 § 1 st 2 p.

- gång Gång- och cykelbana ska finnas



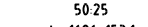











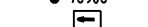



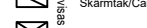

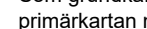
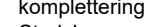
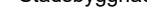

ADMINISTRATIVA BESTÄMMELSER



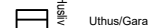
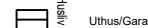
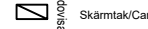
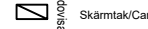
Genomförandetid. 4 kap. 21 §

Genomförandetiden är 5 år från det att detaljplanen fått laga kraft.

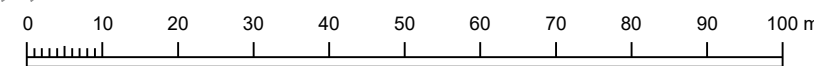
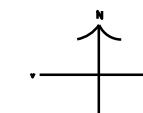
GRUNDKARTANS BETECKNINGAR

Grundkarta över Mösseberg 50:19 m.fl. - Rangatan
Skala 1:1000 (A3)
Registerområde: Falköpings kommun
Standardklass: II
Koordinatsystem: SWEREF 99 13 30
Höjdsystem: RH 2000

- | | | |
|---|-----------------|---|
|  | Champinjonen | Kvartersnamn |
|  | Mösseberg 50:25 | Traktnamn |
|  | Lr 1686-153.1 | Registernummer för fastighet med traktnamn |
|  | Rangatan | Ledningsrättens aktbeteckning |
|  | Rangatan | Fastighetsgräns, kvarterstrakgräns och traktgräns |
|  | Rangatan | Belysningsstolpe |
|  | Rangatan | Häck |
|  | Rangatan | Staket |
|  | Rangatan | Stödmur |
|  | Rangatan | Stenmur |
|  | Rangatan | Slänt |
|  | Rangatan | Kantsten |
|  | Rangatan | Väggkant |
|  | Rangatan | Väggkant, tomt |
|  | Rangatan | Höjd, Väggkant |
|  | Rangatan | Lövträd / Barrträd |
|  | Rangatan | Dike/Vattendrag |
|  | Rangatan | Mindre dike |
|  | Rangatan | Servitut / Ledningsrätt |
|  | Rangatan | Ägostagsgräns |
|  | Rangatan | Barrskog |
|  | Rangatan | Lövskog |
|  | Rangatan | Mätpunkt |
|  | Rangatan | Trappa |

- | | | | |
|---|--------------------|---|--------------------|
|  | Bostadhus |  | Täcksplått |
|  | Uthus/Garage |  | Skärmtak/Carport |
|  | Verksamhetsbyggnad |  | Verksamhetsbyggnad |

Som grundkarta har använts utdrag ur primärkartan med komplettering av fastighetsredovisning. Stadsbyggnadsavdelningen 2020-07-09



Till planen hör:

- | | |
|---|---|
| <input type="checkbox"/> Planprogram | <input type="checkbox"/> Illustrationskarta |
| <input checked="" type="checkbox"/> Planbeskrivning | <input checked="" type="checkbox"/> Fastighetsförteckning |
| <input checked="" type="checkbox"/> Genomförandebeskrivning | <input type="checkbox"/> Samrådsredogörelse |
| <input type="checkbox"/> Miljökonsekvensbeskrivning | <input checked="" type="checkbox"/> Granskningsutlåtande |

MOSSEBERG 50:19 M. FL. - RANGATAN
RANLIDEN, FALKÖPINGS STAD
FALKÖPINGS KOMMUN
DETALJPLAN

STADSBYGGNADSAVDELNINGEN, juli 2020

Oskar Sandberg
Planarkitekt



Planering i samråd med bygglov
STANDARDFÖRFARANDE
REVISIT, SAMRÅD
BN § 110, 2019-08-28
SAMRÅD
2019-09-04 - 2019-09-25
FÖRKÄSLING
2020-06-01 - 2020-08-03
ANTAGEN
BN § 188 2025-12-16
LAGA KRAFT
2021-01-08
PLANNUMMER
A 368