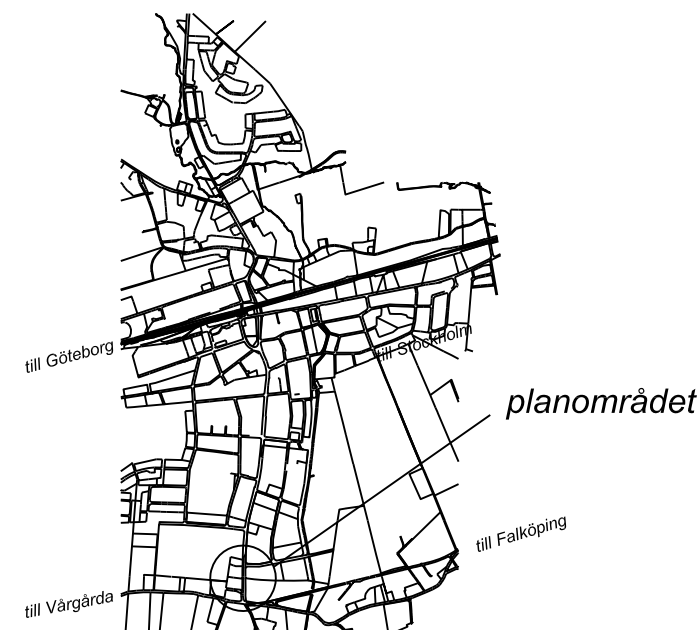


LÄGESKARTA



PLANBESTÄMMELSER

Följande gäller inom områden med nedanstående beteckningar. Endast angiven användning och utformning är tillåten. Bestämmelser utan beteckning gäller inom hela planområdet.

GRÄNSER

- Planområdesgräns
- Användningsgräns
- Egenskapsgräns

ANVÄNDNING AV MARK OCH VATTEN

Allmänna platser

- HUVUDGATA Trafik mellan områden
- LOKALGATA Lokaltrafik

Kvartersmark

- E Tekniska anläggningar
- GP Bilservice, parkering
- J Industri
- J. Industri, parkering/uppställningsplats för transportfordon

UTNYTTJANDEGRAD/FASTIGHETSINDELNING

- e₁ Marken får inte indelas i mer än en fastighet

BEGRENSNINGAR AV MARKENS BEBYGGANDE

- u Marken får inte bebyggas
- u Marken skall vara tillgänglig för allmänna underjordiska ledningar

MARKENS ANORDNANDE (utformning av kvartersmark)

Mark och vegetation

- n₂ Trädet får inte fällas
- Fri Text plantering

Utfart, stängsel

- Körbar utfart får inte anordnas

PLACERING, UTFORMNING, UTFÖRANDE

Utformning

- 0.0 Högsta byggnadshöjd i meter
- 30.0 Högsta totalhöjd i meter

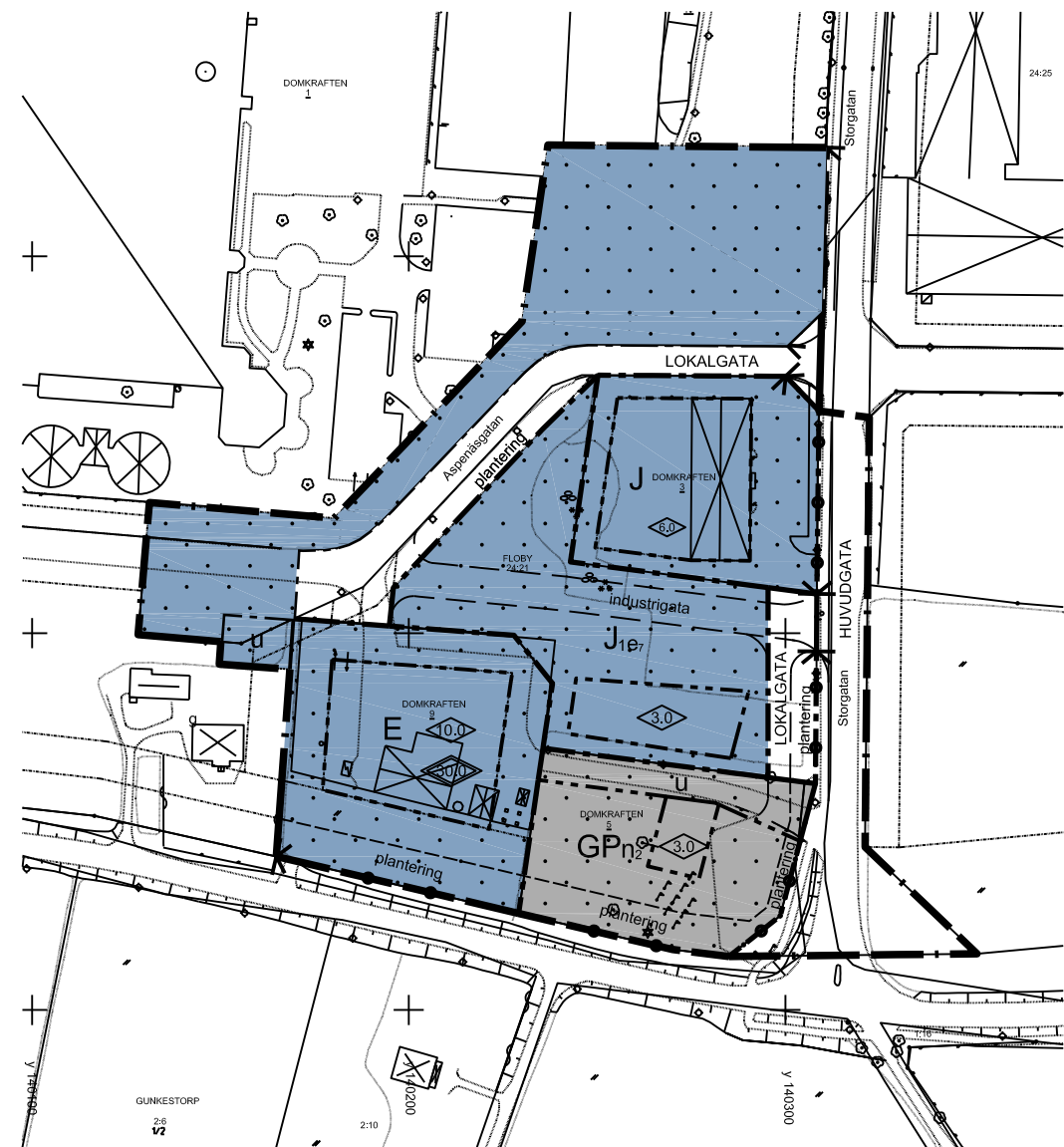
ILLUSTRATION

Illustrationslinjer

- Föreslagen fastighetsgräns

Till planen hör:

- Planprogram
- Planbeskrivning
- Genomförandebeskrivning
- Miljökonsekvensbeskrivning
- Illustrationskarta
- Fastighetsförteckning
- Samrådsredogörelse
- Utåtande

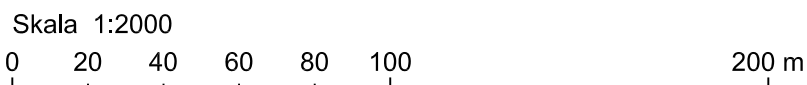


GRUNDKARTANS BETECKNINGAR

Grundkarta över Kv Domkraften
 Skala 1:1000
 Registerområde: Falköpings kommun
 Standardklass: II
 Koordinatsystem: SWEREF 99 13 30

- Fastighetsgräns
- Traktgräns
- x Kvartersnamn
- 1 Reglsterområde för fastighet med kvartersnamn
- DOTORP Traktnamn
- 2:6 Reglsterområde för fastighet med traktnamn
- s00 Samfällighet
- Byggnader, takens begränsningslinjer redovisade
- Staket
- Häck
- Stödmur
- Slänt
- Trappa
- Gata
- Kantsten
- Järnvägsspår
- Träd
- E Elledning
- T Teleledning
- 000.0 Avvägd höjd
- + Rutnätspunkt

Som grundkarta har använts utdrag ur primärkartan med komplettering av fastighetsredovisning. Stadsbyggnadsavdelningen, november 2011




Kv. DOMKRAFTEN (del av), FLOBY
 FALKÖPINGS KOMMUN

DETALJPLAN

STADSBYGGNADSAVDELNINGEN, 2012-05-15

Mickalai Pimashkow
 Kommunarkitekt



NORMALT PLANFÖRFARANDE

PLANKOSTNADSAVTAL UPPRÄTTAD

BESLUT, SAMRÅD
 BN § 2, 2012-01-19

SAMRÅD
 2012-02-01--2012-03-02

BESLUT, UTSTÄLLNING
 BN § 47, 2012-03-28

UTSTÄLLNING
 2012-04-10 - 2012-05-08

ANTAGEN
 BN § 91, 2012-06-18

LAGA KRAFT
 2012-07-13

PLANNUMMER

A2:052