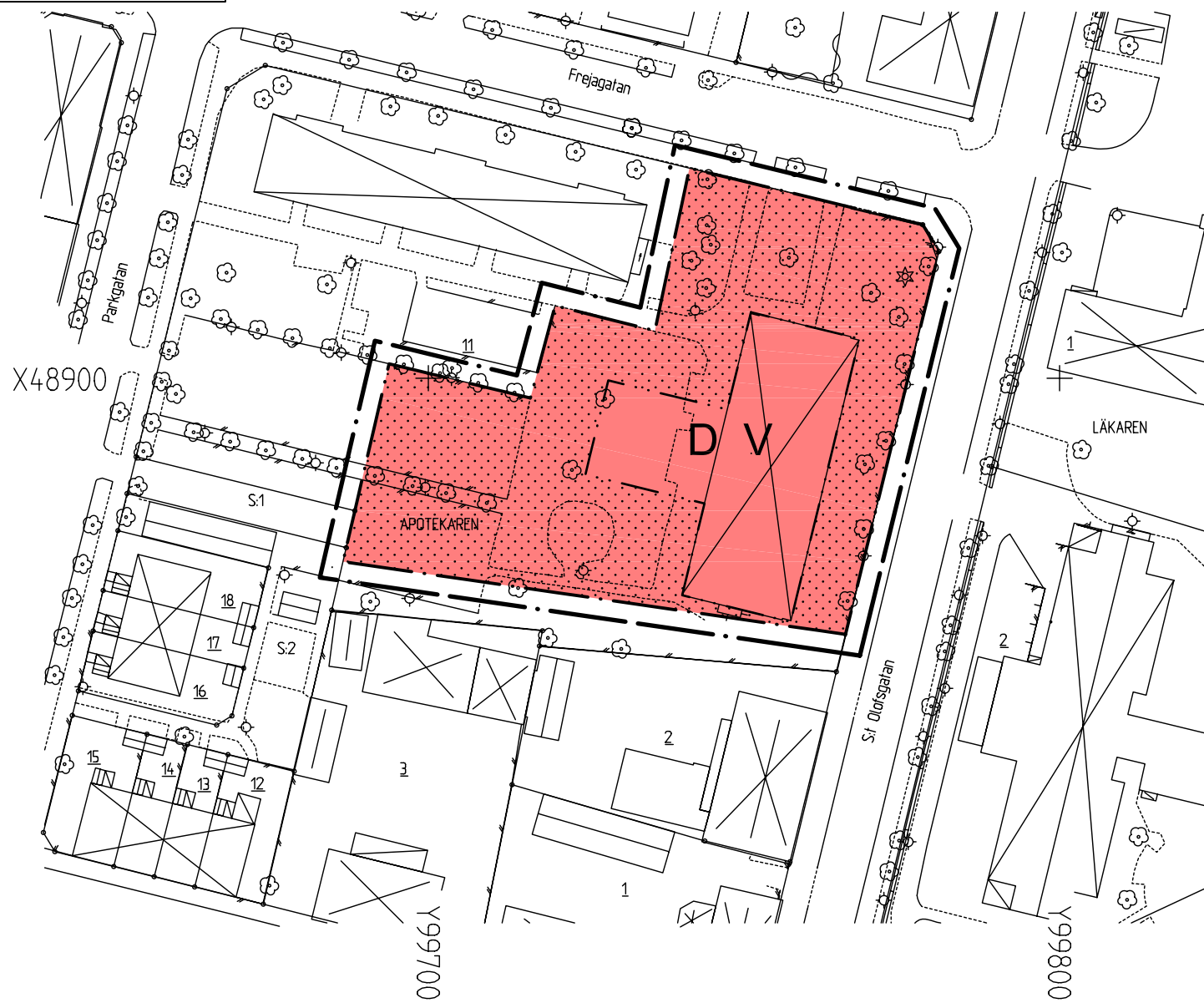


KOPIA



## PLANBESTÄMMELSER

Inom områdena gäller nedanstående beteckningar. Där beteckning saknas gäller bestämmelsen inom hela området.  
Endast angiven användning och utformning är tillåten.

### GRÄNSER

- Detaljplanegräns 3 meter utanför planområdet
- Användningsgräns
- Egenskapsgräns

### ANVÄNDNING AV MARK OCH VATTEN

Kvartersmark

- Vård

### BEGRÄNSNINGAR AV MARKENS BEBYGGANDE

- Marken får inte bebyggas

### BEGRÄNSNINGAR AV MARKENS BEBYGGANDE

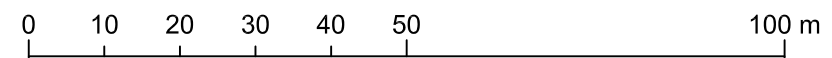
UTFORMNING

- Högsta antal våningar

Genomförandetid

Genomförandetiden är 5 år från den dag planen vunnit laga kraft

Skala 1:1000

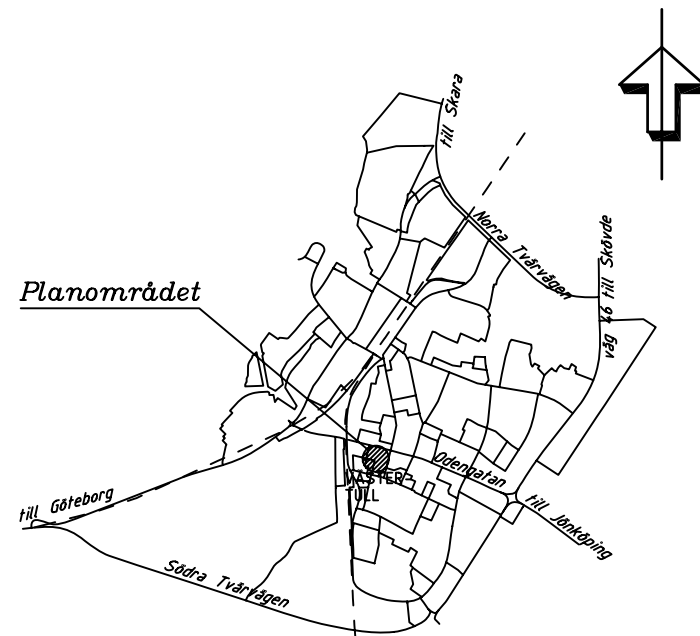


### GRUNDKARTANS BETECKNINGAR

Grundkarta över Apotekaren 11  
Skala 1:1000  
Registerområde: Falköping  
Standardklass: II  
Koordinatsystem: RT R05 5 gon V64:-1

- Fastighetsgräns
- Traktgräns
- Apotekaren Kvartersnamn
- 11 Registernummer för fastighet med kvartersnamn
- VÄSTERTULL Traktnamn
- 2:6 Registernummer för fastighet med traktnamn
- s00 Samfällighet
- Byggnader, takens begränsningslinjer redovisade
- Staket
- Häck
- Stödmur
- Slänt
- Trappa
- Gata
- Kantsten
- Järnvägsspår
- Träd
- Elledning
- Teleledning
- Avvägd höjd
- Rutnätspunkt

Som grundkarta har använts utdrag ur primärkartan med komplettering av fastighetsredovisning.  
Stadsbyggnadsavdelningen jan 2007.



LÅGESKARTA


# APOTEKAREN 11 (del av) VÄSTERTULL, FALKÖPINGS STAD FALKÖPINGS KOMMUN

## DETALJPLAN

STADSBYGGNADSAVDELNINGEN 2007-01-20

*Lennart Krook*

Lennart Krook  
stadsarkitekt



ENKELT PLANFÖRFARANDE

BESLUT, SAMRÅD  
BN § 10, 2007-01-25

SAMRÅD  
2007-01-29--03-05

ANTAGEN  
BN § 43, 2007-03-23

LAGA KRAFT  
2007-04-24

PLANNUMMER  
A 308