

ILLUSTRATIONSPLAN TILLHÖRANDE  
FÖRSLAG TILL ÄNDRING  
AV BYGGNADSPÄN FÖR DEL AV  
TORBJÖRNTORPS SAMHÄLLE  
BERG 1:2 M.FL.  
I FALKÖPINGS KOMMUN

UPPRÄTTAT Å STADSARKITEKTKONTORET I FALKÖPING  
1979 - 01 - 02.

Johan Träff  
stadsarkitekt

Pär Larson  
planingenjör



Fastställt enligt länsstyrelsens  
lagakraftvunna resolution den  
19.11.1979;  
betygar  
Märestad den 27.12.1979  
Georg Hergert


Tillhör länsstyrelsens i Skara-  
borgs län beslut den 19.11.1979  
Betygar  
På länsens vägnar  
Georg Hergert

Gräns för område som undan-  
tagits från fastställelse  
enligt länsstyrelsens be-  
slut 1979-11-19

Tillhör kommunfullmäktiges i  
Falköping protokoll 1979.09.03, § 108.

Dag Ahlenius  
kanslichef

Konstnärskamratets uttalande  
Sveaboda den 4. 2. 19 80  
Kamrater:  
*Christina Carlsson*  
& *Stellan*



GRUNDKARTA

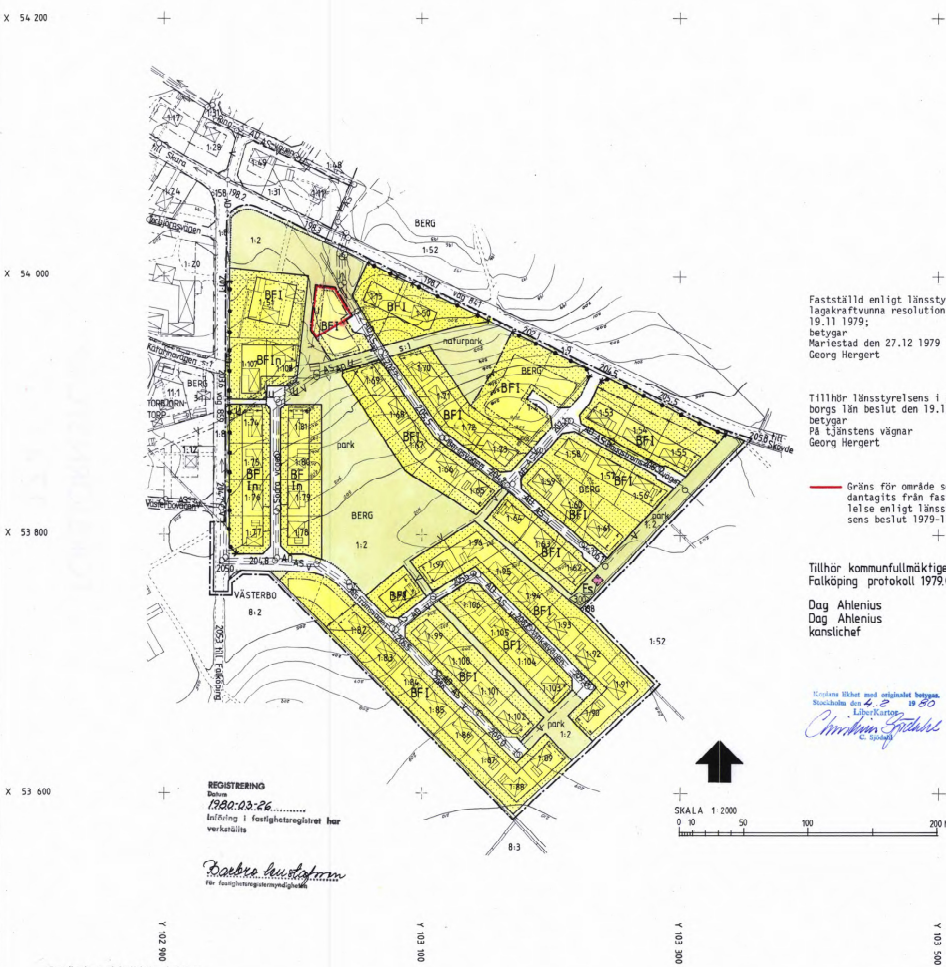
- + 0.00 Fasthetsgräns
- + 0.00 Rullratsnät respektive polygonpunkt
- 0.00 Anvisning, att samma fastighet ligger på ömse sidor om linjerna
- 0.00 Traktnamn
- 0.00 Registreringsnummer för fastighet med traktnamn
- 0.00 Registreringsnummer för samfällighet
- 0.00 Kvartersgräns eller annan områdesgräns enligt gällande detaljplan
- 0.00 Bestämelsegräns
- 0.00 Boningshus respektive uthus karterat efter husivet
- 0.00 Transformatorbyggnad
- 0.00 Staket respektive stenmur
- 0.00 Stodmur respektive häck
- 0.00 Vägarna
- 0.00 Vattenledning, huvudledning
- 0.00 AV-0 Avloppsledning, spillvattenledning med nedslagningsbrunn
- 0.00 AV-0 Avloppsledning, dagvattenledning med nedslagningsbrunn
- 0.00 Träd
- 0.00 Avvägd höjd
- 0.00 Höjdpunkter
- Mätklass II
- Koordinatsystem: S gön V 1938
- Höjdsystem: RH00

BETECKNINGAR

- Tommark
- Parkmark
- Förestagna hus
- Befintliga hus
- Gångväg
- Träd o. buskar

BERG 1:2 M.FL.  
FALKÖPINGS KOMMUN

Grundkarta med fasthetsredovisning  
upprättad 1978.05.07  
Gösta Eriksson  
Gösta Eriksson  
i & måttingsingenjör




Fastställt enligt länsstyrelsens lagkraftfulla resolution den 19.11.1979, betygat Mariestad den 27.12.1979 Georg Hergert

Tillhör länsstyrelsens i Skaraborgs län beslut den 19.11.1979 betygat På tjänstens vägnar Georg Hergert

Tillhör kommunfullmäktiges i Falköping protokoll 1979.09.03, § 108

Day Ahlenius  
Day Ahlenius  
kanslichef

*Ytterligare ritat med utvidgat berggr. Skedda den 4.2.1980 Luter/Karlstad*  
*Christina Fredriksson*



REGISTRERING  
Datum 1982.03.26  
Inlämning i fastighetsregistret har verkställts  
*Boakke Leijonhufvud*  
För fastighetsmyndigheten

Grundkarta med fastighetsredovisning upprättad 1979.03.07  
Gosta Eriksson  
Gösta Eriksson  
För stadsingenjör

# FÖRSLAG TILL ÄNDRING AV BYGGNADSPÅN FÖR DEL AV TORBJÖRNTORPS SAMHÄLLE BERG 1:2 M.F.L. I FALKÖPINGS KOMMUN

UPPRÄTTAT Å STADSARKITEKTKONTORET I FALKÖPING 1979.01.02.

Johan Träff  
Johan Träff  
stadsarkitekt

Pär Larson  
Pär Larson  
planingenjör

## GRUNDKARTA

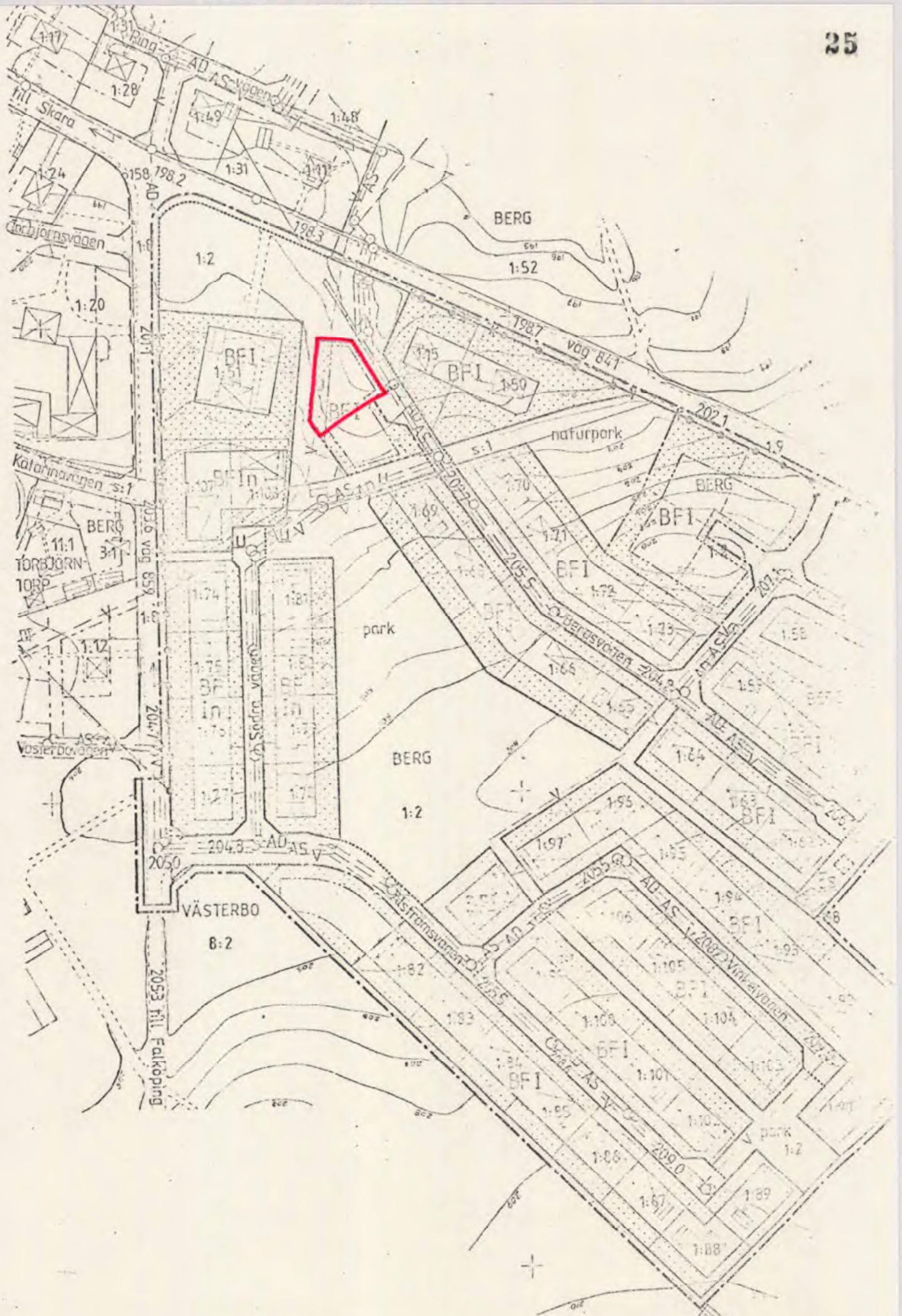
- +0.00 Fastighetsgräns
- +0.00— Ruhnåspunkt respektive polygonpunkt
- BERG Anvisning, att samma fastighet ligger på ömse sidor om linjerna
- 0.00 Tröskelmark
- s:0 Registernummer för fastighet med tröskelmark
- — — — — Registernummer för samfällighet
- — — — — Kvartersgräns eller annan områdesgräns enligt gällande detaljplan
- — — — — Bestämelsegräns
- — — — — Böningshus respektive uthus karaktär efter husivet
- — — — — Transformatorbyggnad
- — — — — Staket respektive stenmur
- — — — — Ståmur respektive häck
- — — — — Vägband
- — — — — Vattenledning, huvudledning
- — — — — Avloppsledning, spillvattenledning med nedslagningsbrunn
- — — — — AD — — — — — Avloppsledning, dagvattenledning med nedslagningsbrunn
- — — — — Träd
- 0.000 Avvärdad höjd
- — — — — Höjdukörvar
- Mätklass III
- Koordinatsystem S gon V 1938
- Höjdsystem: RH00

## BYGGNADSPÅNEKARTA

- ### A. GRANSBETECKNINGAR
- — — — — Byggnadsplanegräns belägen 3 meter utanför planområdet
  - — — — — Gällande områdesgräns avsedd att behållas
  - — — — — Gällande bestämmelsegräns avsedd att behållas
  - — — — — Gällande områdesgräns avsedd att utgå
  - — — — — Gällande bestämmelsegräns avsedd att utgå
  - — — — — Områdesgräns
  - — — — — Områdesgräns från vilken mindre avvikelser i vissa fall får göras
  - — — — — Bestämelsegräns
- ### B. OMRÅDESBETECKNINGAR
- #### ALLMAN PLATS
- — — — — Vägmark
  - — — — — Park eller plantering
- #### BYGGNADSMARK
- B — — — — — Bostäder
  - — — — — Transformatorstation
- ### C. ÖVRIGA BETECKNINGAR AVSEDDA ATT FASTSTÄLLAS
- — — — — Mark som inte får bebyggas
  - U — — — — — Leddsområde
  - F — — — — — Fritafsande hus
  - I — — — — — Antal våningar
  - K — — — — — Färbud mot vindskänning
  - — — — — Utterfärbud med uttagsskyddighet
  - — — — — Tvärsträck med pil markerat för budets slut
- ### D. ILLUSTRATIONER
- — — — — Illustrationslinje

# BERG 1:2 M.F.L. FALKÖPINGS KOMMUN

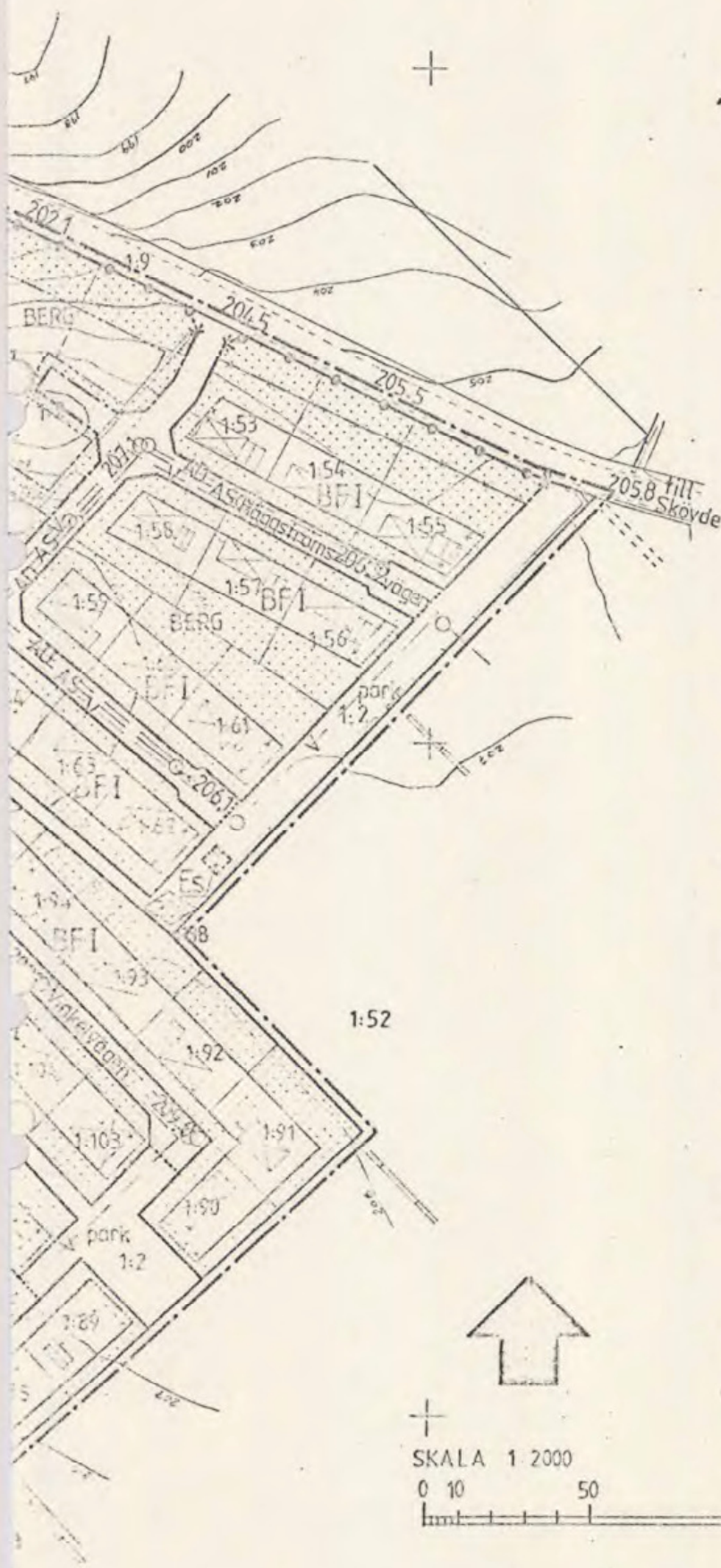




16-TOR-174

8:3






Tillhör länsstyrelsens i Skaraborgs län  
 beslut den 19.11.1979 betygar

På tjänstens räkna  
*Georg Bengt*  
 Georg Bengt

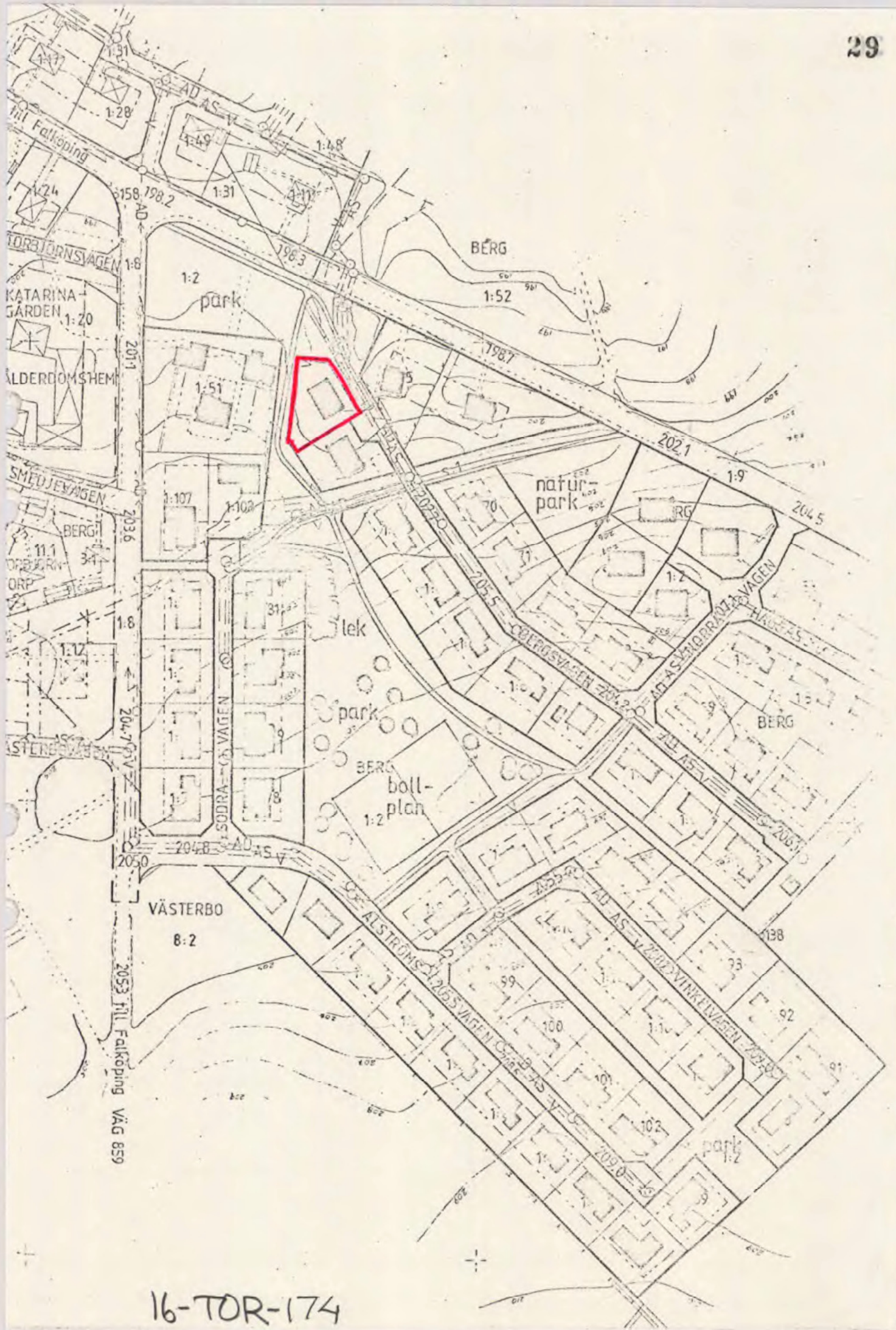
Tillhör kommunfullmäktiges i  
 Falköping protokoll 1979.09.03, § 108.

*Dag Ahlenius*  
 Dag Ahlenius  
 kanslichef


*Gräns för område som vidare-  
 tagits från fastställelse enligt  
 länsstyrelsens beslut 1979.4.12*







16-TOR-174



**Akt nr:**  
**16-TOR-174**

**\*AU16-TOR-174\***

Gudhems härad

*Torbjörnstorps socken*

Aktnummer ..... 174

2 *Kartor* förvaras ..... plana *m*

Akten innehåller 53 sidor



# LÄNSSTYRELSEN

Skaraborgs län  
PLANERINGSAVDELNINGEN  
Planenheten  
Byrådirektör  
G-Hergert/I-BH

BESLUT

1 (2)

3

1979-11-19

11.082-2573-79

rek+mb

Kommunfullmäktige i  
Falköpings kommun  
Box 45  
521 01 FALKÖPING

LÄNSSTYRELSEN  
Skaraborgs län  
Lantbruksgatan 1

1979 11 20

L.Dnr. 1069

## Fastställelse av byggnadsplan i Falköpings kommun

Kommunfullmäktige i Falköpings kommun antog den 3 september 1979 ett av stadsarkitekt Johan Träff och planingenjör Pär Larson den 2 januari 1979 upprättat förslag till ändring av byggnadsplan för del av Torbjörntorps samhälle, Berg 1:2 m fl med därtill hörande karta, illustrationsplan, bestämmelser och beskrivning.

Anmärkningar mot planförslaget har under utställningstiden framställts från ägare till Berg 1:51 och 1:82 samt Skaraborgs vattenverksförbund.

Anmärkningarna har behandlats av byggnadsnämnden i protokoll den 21 juni 1979 § 364 och ej föranlett några åtgärder.

Planförslaget har underställts länsstyrelsen för fastställelseprövning.

De sakägare som anfört anmärkningar mot planförslaget har beretts tillfälle till yttrande varvid ägaren till Berg 1:82 och Skaraborgs vattenverksförbund inkommit med skrivelser i vilka vidhålls vad som tidigare anförts.

Vattenverksförbundet framhåller att huvudvattenledningen från Vättern till Falköping måste ligga på större avstånd från nybebyggelsen än vad planförslaget utvisar och föreslår att en tomtplats utgår.

Länsstyrelsen finner att vad vattenverksförbundet anfört bör beaktas och att övriga framförda anmärkningar inte är av beskaffenhet att utgöra hinder för fastställelse av planförslaget.

Länsstyrelsen fastställer med stöd av 108 § byggnadslagen det av kommunfullmäktige antagna planförslaget med nedan angivna undantag.



1979-11-19

11.082-2573-79

Från fastställelse undantages det område som redovisats med röd gränslinje på plankartan och illustrationsplanen. Undantaget föranledes av att Vätternvattenledningen skulle komma alltför nära avsedd byggnadsmark enligt planförslaget.

./. Besvärshänvisning bilaga formulär nr 3.

Vid den slutliga handläggningen av detta ärende, i vilket länsarkitekten Ridal beslutat och byrådirektören Hergert varit föredragande, har även företrädare för lantmäterienheten, naturvårdsenheten, juridiska enheten och vägförvaltningen samt länsantikvarien deltagit.

  
Håkan Ridal

  
Georg Hergert

Kopia till

VF-R  
HVN  
KS  
Tvt  
överex  
akten  
laga kraft  
Arnold Johansson rek+mb  
Anders Davidsson "  
Skaraborgs vattenverks-  
förbund

Kopia, kartkopior  
samt kopia av best  
och beskr till

SPV  
penh  
lmenh  
FBM  
BN

Anslaget 1979-11-19

Akten exp

Utan avgift




### BESVÄRSHÄNVISNING

Besvär över detta beslut kan anföras genom skrivelse till regeringen. Skrivelsen skall tillställas bostadsdepartementet, Fack, 103 20 STOCKHOLM, och skall ha kommit in dit inom tre veckor från denna dag.

Klaganden bör i besvärsskrivelsen tydligt ange länsstyrelsens beslut och foga beslutet till skrivelsen, samt ange vad som yrkas. Vidare bör klaganden meddela sin fullständiga adress samt telefonnummer.





FALKÖPING

Tillhör Länsstyrelsens Skaraborgs län  
beslut den 19. 11. 1979 bekräftar

På vänsjöns rågar

*Georg Herge*  
Georg Herge

Tillhör Kommunfullmäktiges

protokoll den 30. 11. 1979 108

*Georg Herge*

Förslag till ändring av byggnadsplan  
för del av Torbjörntorps samhälle  
BERG 1:2 M FL  
i Falköpings kommun.

LAGSTYRELSEN  
- 2 OKT 1979

BESTÄMMELSER

- 1 § PLANOMRÅDETS ANVÄNDNING
- 1 mom Byggnadskvarter
- Med B betecknat område får användas endast för bostadsändamål.
- 2 mom Specialområde
- Med Es betecknat område får användas endast för transformatorstation och därmed samhörigt ändamål.
- 2 § MARK SOM ICKE FÅR BEBYGGAS
- Med punktprickning betecknad mark får inte bebyggas.
- 3 § SÄRSKILDA FÖRESKRIFTER ANGÅENDE OMRÅDEN FÖR ALLMÄNNA LEDNINGAR
- På med u betecknad mark får icke vidtas anordningar som hindrar framdragande och underhåll av underjordiska allmänna ledningar.
- 4 § BYGGNADSÄTT
- Med F betecknat område får bebyggas endast med hus som uppförs fristående.
- 5 § EXPLOATERING AV TOMT
- 1 mom På tomt som omfattar med F betecknat område får endast en huvudbyggnad och ett uthus eller annan gårdsbyggnad uppförs. Med uthus eller annan gårdsbyggnad förstås här även med huvudbyggnad sammanbyggd garage- och förådsdel.

2 mom Bebyggelse på tomt som omfattar med F betecknat område får icke uppta större byggnadsyta än 250 kvadratmeter.

6 § BYGGNADS UTFORMNING

1 mom På med romersk siffra betecknat område får byggnad uppföras med högst det antal våningar som siffran anger. Härutöver får där terrängens lutning så medger, sluttningsvåning anordnas.


2 mom På med n betecknat område får vind icke inredas utöver angivet våningsantal.


3 mom På med I betecknat område får byggnad icke uppföras till större höjd än 4.0 meter och uthus eller annan gårdsbyggnad icke till större höjd än 2.5 meter.

7 § UTFARTSFÖRBUD

I områdesgräns som även betecknats med fyllda cirklar skall fastighet förses med stängsel, vari ej får anordnas öppning som medger utfart eller annan utgång mot väg.

Falköping 1979-01-02

  
Johan Träff  
stadsarkitekt

  
Pär Larson  
planingenjör





FALKÖPING

Tillhör länsstyrelsen i Skaraborgs län  
beslut den 19.11.1979 betygar


På vänsrens vägnar

*Georg Hergöft*  
Georg Hergöft

Tillhör Kommunfullmäktige 13  
protokoll den 319-1979 8108  
*Bo Ahlman*

1 (4)

Förslag till ändring av byggnadsplan  
för del av Torbjörntorps samhälle  
BERG 1:2 M FL  
i Falköpings kommun.



## BESKRIVNING

### HANDLINGAR

Planförslaget utgörs av plankarta, bestämmelser, denna beskrivning och illustrationsplanekarta. Till förslaget hör även grundkarta, fastighetsförteckning och fastighetsredovisningskarta.

### PLANDATA

#### Läge

Området är beläget i Torbjörntorps samhälles östra del. Förslagets avgränsning överensstämmer med, de två gällande byggnadsplaner vari ändringar föreslås.

#### Areal

Planområdets areal uppgår till 10.4 ha vilken tidigare helt varit planlagd.

### PLANERINGSFÖRUTSÄTTNINGAR

#### Befintliga planer Dispositionspan

Till grund för beslut om föreliggande förslag har legat en dispositionsplansskiss utvisande möjlig förtätning inom befintligt tätortsområde.

#### Detaljplan

Två byggnadsplaner fastställda 1971-09-30 och 1976-12-29 gäller för planområdet. En byggnadsplan fastställd 1971-02-02 gränsar i väster till planområdet.

#### Kommunala ställningstagande Bostadsbyggnadsprogram

Kommunala bostadsbyggnadsprogrammet (KBP) 1979 - 1983 fastställt 1979-01-29 av kommunfullmäktige redovisar utbyggnad under åren 1979 -1980.

#### Befintliga förhållanden

Terrängförhållanden, vegetation, lokalklimat etc

Området är något kuperat med en markerad nordvästslutning i planens norra del. Vegetationen är sparsamt förekommande beroende på att området innan exploatering 1971 bestod av öppen åkermark. Förhärskande vindriktning är sydvästlig.

Geotekniska förhållanden	Utförda undersökningar och erhållen vetenskap i samband med tidigare exploatering redovisar goda markförhållanden som lämpar sig väl för föreslagen bebyggelse.
Fornlämningar	I riksantikvarieämbetets register över fornlämningar till den ekonomiska kartan finns inga fornlämningar redovisade inom planområdet.
Bebyggelse	Samtliga avstyckade fastigheter är exploaterade med enbostadshus under åren 1971 - 1978. Berg 1:50, 1:51 och 1:75 är dock av tidigare datum.
Vägar och trafik	Vägarna i området är utbyggda med normal byggnadsplanestandard.
Ledningssystem	Befintliga vatten- och avloppsledningar har erforderlig kapacitet. Genom området passerar i nordväst Vätternvattenledningen till Falköping.
Markägoförhållanden	Alla bebyggda fastigheter är i privat ägo. Kommunen äger marken i övrigt.

#### PLANFÖRSLAG

Förslaget syftar till att möjliggöra en förtätning av bebyggelsen inom befintlig tätortsavgränsning och härvid förhindra ianspråktagande av jordbruksmark.

#### Bebyggelseområde Bostäder

Området består av 59 egna hem. Föreliggande planförslag tillskapar ytterligare 8 tomtplatser på parkmark i fastställd byggnadsplan. Bostadsområdet är beläget i en jordbruksbygd, vilket innebär stora friytor som omramar bebyggelsegruppen. Den parkmark som tas i anspråk för redovisat bostadstillskott är av marginell karaktär och har ej sådan befintlig funktion eller läge att nämnvärda olägenheter uppstår.

Planändringen innebär dessutom att smärre justeringar av bestämmelse- och områdesgränser vidtas för att möjliggöra vissa tillbyggnader, tomtutvidgningar samt att få överensstämmelser med befintliga förhållanden.

Skola, förskola, vård- och social service

Lågstadie- respektive förskola finns belägna ca 600 m nordväst om området. Mellanstadie och högstadie är beläget i Gudhem respektive Falköping. Alderdomshem ligger väster om väg 859. Övrig service finns i Falköping.



Handel etc

Dagligvarubutik är etablerad ca 400 m nordväst om området. Övrigt utbud av handel finns i Falköping

Friytor  
Lek och natur

I områdets centrala del finns en större sammanhängande parkyta. Denna innehåller bollplan 60x40 meter, lekplats och gångvägssystem med sittgrupper och betjäna området i sin helhet.

I den norra delen finns en naturpark lämpad genom sin sluttning som mindre pulkbacke. Området omges i övrigt av stora friytor med möjlighet till motion.

200 m väster om planområdet är en tennisbana under uppförande.

Vägar och trafik  
Gatunät  
Gångtrafik

Föreslagen ändring sker med anslutning till befintliga gator och vägar eller till utbyggnad av dessa. Förutom gång- och cykeltrafik på därför avsedda vägar i parkmark sker även sådan på gatemark.

Kollektivtrafik

Närbelägna busshållplatser med förbindelser mot bla Falköping finns.

Parkering och anläggning

Garageplats och en besöksplats avses tillgodoses på tomtmark.

Varje fastighet har anslutning till allmän gata.

Immissioner och klimat  
Trafikbuller

Trafikintensiteten är ej av den storlek som medför bullerolägenheter. Belastningen på väg 841 och 859 har vad beträffar lastbilstrafik avsevärt minskat sedan Norra Tvärvägen öppnades för trafik. Detta berodde på att järnvägsundergångarna i Falköping hade låg fri höjd, varför denna trafik hänvisades över Torbjörntorps samhälle.

Teknisk försörjning  
Vatten och avlopp

Föreslagen byggnation avses anslutas till kommunens befintliga system för vatten och avlopp. Områden för allmänna ledningar på tomtmark har markerats med u på plankartan.

Värme

Uppvärmning av bostäderna förutsättes ske med anläggningar som möjliggör god energihushållning.

Avfall

Avfallshanteringen för tillkommande bebyggelse avses ske i enlighet med tidigare tillämpning d v s separata soprum för respektive fastighet.

PLANGENOMFÖRANDE  
Huvudmannaskap

All exploatering avses ske i kommunal regi.

Tidplan

Utbyggnaden föreslås i det kommunala bostadsbyggnadsprogrammet ske under år 1979-1980.

SAMRÅD

Kontakter har under arbetets gång tagits med enskilda fastighetsägare, Torbjörntorps väg- och samhällsförening, länsarkitekten, kommunala förvaltningar, nämnder och styrelser.

Samråd har ävenledes förevarit med länsstyrelsen.

Falköping 1979-01-02



Johan Träff  
stadsarkitekt



Pär Larson  
planingenjör




Skall biläggas länsstyrelsens beslut  
1979-11-19 dnr 11.082-2573-79.

FÖRSLAG TILL ÄNDRING  
AV BYGGNADSPLAN FÖR DEL AV  
TORBJÖRNTORPS SAMHÄLLE  
BERG 1:2 M.FL.  
I FALKÖPINGS KOMMUN

UPPRÄTTAT Å STADSARKITEKTKONTORET I FALKÖPING 1979.01.02.



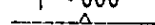
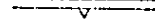
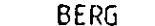
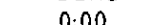
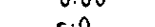
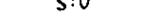



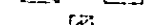
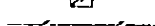
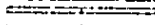
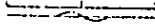

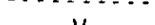




Johan Träff  
stadsarkitekt



Pär Larson  
planingenjör

### GRUNDKARTA

	Fastighetsgräns
	Rutnätspunkt respektive polygonpunkt
	Anvisning, att samma fastighet ligger på ömse sidor om linjerna
	Traktnamn
	Registernummer för fastighet med traktnamn
	Registernummer för samfällighet
	Kvartersgräns eller annan områdesgräns enligt gällande detaljplan
	Bestämmelsegräns
	Boningshus respektive uthus karterat efter huslivet
	Transformatorbyggnad
	Staket respektive stenmur
	Stödmur respektive häck
	Vägbana
	Vattenledning, huvudledning
	Avloppsledning, spillvattenledning med nedstigningsbrunn
	Avloppsledning, dagvattenledning med nedstigningsbrunn
	Träd
	Avvägd höjd
	Höjdkurvor




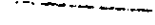




Mark. 1:500 II

Kartprojektionssystem: 5 gen V 1938

Projektion: 2000

### BYGGNADSPLANEKARTA

1:2000 BEHOVNINGAR

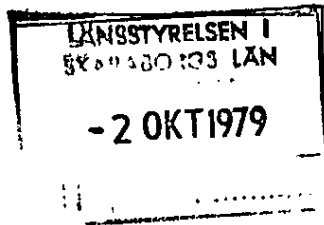
	Byggnadsplanegräns belägen 3 meter utanför planområdet
	Behållna områdesgräns avsedd att behållas
	Gällande bestämmelsegräns avsedd att behållas
	Gällande områdesgräns avsedd att utgå
	Gällande bestämmelsegräns avsedd att utgå
	Områdesgräns
	Områdesgräns från vilken mindre avvikelser i vissa fall får göras
	Bestämmelsegräns

1:2000 BEHOVNINGAR

1:2000 BEHOVNINGAR

1:2000 BEHOVNINGAR

1:2000 BEHOVNINGAR



KOPIA

31

FASTIGHETSFÖRTECKNING  
1979-04-27

Fastighetsförteckning tillhörande ett 1979-01-02 upprättat förslag till ändring av byggnadsplan för del av Torbjörntorps samhälle, Berg 1:2 m fl i Falköpings kommun.

---

Avdelning A Fastigheter,

Beteckning på grundkartan	Fastighetsägare, adress	Anm
1 Inom planområdet		
√ Berg 1:2	Falköpings kommun Box 43 521 01 Falköping	
√ Berg 1:8	Statens Järnvägar 4:e bandistriktet Fack 1522 401 10 Göteborg	
√ Berg 1:15	Dödsboet efter Gustav Erik Rehn Rehn Karin Emmy Torbjörntorp Pl 2347 521 00 Falköping	Lagfarten beviljad på dödsboet. 1978-03-05 nr. 766
√ Berg 1:50	Johansson Ulrik <u>Inge</u> Torbjörntorp Pl 2346 521 00 Falköping	
√ Berg 1:51	Johansson <u>Arnold</u> Karl Torbjörntorp Pl 2344 521 00 Falköping	

07:65 II

- ✓ Berg 1:53 Sundh Leif Rune  
 Häggströmsvägen 1 Pl 2348  
 521 00 Falköping
- ✓ Berg 1:54 Åkesson Tore Gösta  
 Häggströmsvägen 3 Pl 2351  
 521 00 Falköping
- ✓ Berg 1:55 Hellström Sten Christer  
 Häggströmsvägen 5 Pl 2352  
 521 00 Falköping
- ✓ Berg 1:56 Josefsson Ulf Einar  
 Häggströmsvägen 6 Pl 2355  
 521 00 Falköping
- ✓ Berg 1:57 Johansson Gösta Sigvard  
 Häggströmsvägen 4 Pl 2354  
 521 00 Falköping
- ✓ Berg 1:58 Karlsson Sven-Olof  
 Häggströmsvägen 2 Pl 2353  
 521 00 Falköping
- ✓ Berg 1:59 Olsson Sture Christer  
 Bergsvägen 9 Pl 2356  
 521 00 Falköping
- ✓ Berg 1:60 Andersson Rolf Lennart ½ var av fastig-  
 Gustavsson Ing-Marie heten  
 Bergsvägen 11 Pl 2357  
 521 00 Falköping
- ✓ Berg 1:61 Ekström Hasse Paul  
 Bergsvägen 13 Pl 2358  
 521 00 Falköping



✓ Berg 1:62	Olofsson <u>Kenneth</u> Gustav Olofsson Ulla Kristina Bergsvägen 16 Pl 2363 521 00 Falköping	$\frac{1}{2}$ var av fatig- heten
✓ Berg 1:63	Arvidsson Kent Roland Arvidsson Ulla-Britt Svea Bergsvägen 14 Pl 2365 521 00 Falköping	$\frac{1}{2}$ var av fastig- heten
✓ Berg 1:64	Lindgren Claes-Göran Bergsvägen 12 Pl 2361 521 00 Falköping	
✓ Berg 1:65	Liffner Thomas Liffner Birgitta Bergsvägen 10 Pl-2364 521 00 Falköping	$\frac{1}{2}$ var av fastig- heten
✓ Berg 1:66	Olsson <u>Bo</u> Gunnar Olsson Gerd <u>Inger</u> Bergsvögen 8 Pl 2374 521 00 Falköping	$\frac{1}{2}$ var av fastig- heten
✓ Berg 1:67	Oscarsson <u>Bengt</u> Olaf Göran Oscarsson <u>Gunnel</u> Maria Bergsvägen 6 Pl 2373 521 00 Falköping	$\frac{1}{2}$ var av fastig- heten
✓ Berg 1:68	Westerberg Jan-Olof Westerberg Eva-Margarëta Bergsvögen 4, Torbjörntorp 521 00 Falköping	$\frac{1}{2}$ var av fastig- heten
✓ Berg 1:69	Eriksson Erik <u>Lennart</u> Bergsvögen 2 Pl 2371 521 00 Falköping	

- ✓ Berg 1:70  
Karlsson Alf  
Bergsvägen 1 Pl 2368  
Torbjörntorp  
521 00 Falköping
- ✓ Berg 1:71  
Johansson Rune Sven  
Bergsvägen 3 Pl 2367  
521 00 Falköping
- ✓ Berg 1:72  
Karlsson Per Olof  
Johansson Doris Märta  
Bergsvägen 5 Pl 2366  
521 00 Falköping  
 $\frac{1}{2}$  var av fastig-  
heten
- ✓ Berg 1:73  
Svensson Sven-Olof Harry  
Fredriksson Inger Kerstin  
Bergsvägen 7 Pl 2362  
521 00 Falköping  
 $\frac{1}{2}$  var av fastig-  
heten
- ✓ Berg 1:74  
Björkman Lars Gustav Gunnar  
Södra vägen 7 Pl 2501  
521 00 Falköping
- ✓ Berg 1:75  
Gustavsson Lars  
Södra vägen 5 Pl 2500  
521 00 Falköping
- ✓ Berg 1:76  
Helander Bengt Axel  
Helander Sonja Ida Maria  
Södra vägen 3 Pl 2499  
521 00 Falköping  
 $\frac{1}{2}$  var av fastig-  
heten
- ✓ Berg 1:77  
Andersson Leif Lennart  
Södra vägen 1 Pl 2498  
521 00 Falköping
- ✓ Berg 1:78  
Andersson Bengt Ove  
Södra vägen 2 Pl 2494  
521 00 Falköping

- √ Berg 1:79 Karlberg Bror Krister  
Södra vägen 4 Pl 2495  
521 00 Falköping
- √ Berg 1:80 Lindauer Bengt-Rune  
Södra vägen 6 Pl 2496  
521 00 Falköping
- √ Berg 1:81 Boström Elsa Ing-Britt  
Södra vägen 8 Pl 2497  
521 00 Falköping
- √ Berg 1:82 Davidsson Anders Georg  
Alströmsvägen 2 Pl 2283  
521 00 Falköping
- √ Berg 1:83 Larsson Bengt Lennart  $\frac{1}{2}$  var av fastig-  
Larsson Anita Margot heten  
Alströmsvägen 4 Pl 2284  
521 00 Falköping
- √ Berg 1:84 Öman Kurt  
Alströmsvägen 6 Pl 2285  
521 00 Falköping
- √ Berg 1:85 Svahn Bengt Kenneth  $\frac{1}{2}$  var av fastig-  
Svahn Karin Britt-Marie heten  
Alströmsvägen 8 Pl 2286  
521 00 Falköping.
- √ Berg 1:86 Karlsson Gillis Ingemar  
Alströmsvägen 10 Pl 2290  
521 00 Falköping
- √ Berg 1:87 Karlén Uno Erik  
Alströmsvägen 12 Pl 2291  
521 00 Falköping

- ✓ Berg 1:88 Carlsson Kjell Göran  
Alstömsvägen 14 Pl 2292  
521 00 Falköping
- ✓ Berg 1:89 Dyberg Nils Gustav Wilhelm  
Alströmsvägen 9 Pl 2295  
521 00 Falköping
- ✓ Berg 1:90 Larsson Sven Bertil  $\frac{1}{2}$  var av fastig-  
Larsson Anna Lisa heten  
Vinkelvägen 10 Pl 2307  
521 00 Falköping
- ✓ Berg 1:91 Andersson Nils Håkan  $\frac{1}{2}$  var av fastig-  
Andersson Eva Anette heten  
Vinkelvägen 15 Pl 2304  
521 00 Falköping
- ✓ Berg 1:92 Stefars Thomas Johan  
Vinkelvägen 13 Torbjörntorp  
521 00 Falköping
- ✓ Berg 1:93 Svensson Lars Erik  
Vinkelvägen 11 Pl 2302  
521 00 Falköping
- ✓ Berg 1:94 Danielsson Kjell Arne  
Vinkelvägen 9 Pl 2299  
521 00 Falköping
- ✓ Berg 1:95 Björkman Sten Conny  
Vinkelvägen 7 Pl 2298  
521 00 Falköping
- ✓ Berg 1:96 Ek Kenneth Göran  $\frac{1}{2}$  var av fastig-  
Ek Kerstin heten  
Vinkelvägen 5 Pl 2297  
521 00 Falköping



✓ Berg 1:97	Magnusson Sten Karlsson Ingrid <u>Ann-Marie</u> Vinkelvägen 3 Pl 2296 521 00 Folköping	$\frac{1}{2}$ var av fastig- heten
✓ Berg 1:98	Pontzar Björn Birger Vinkelvägen 1 Pl 2287 521 00 Folköping	
✓ Berg 1:99	Hjerp Harry Sven-Åke Alströmsvägen 1 Pl 2288 521 00 Folköping	
✓ Berg 1:100	Fogelström <u>Ulf Olof</u> Fogelström Svea <u>Inger</u> Alströmsvägen 5 Pl 2289 521 00 Folköping	$\frac{1}{2}$ var av fastig- heten
✓ Berg 1:101	Andersson <u>Roy Verner</u> Andersson <u>Signe Margareta</u> Alströmsvägen 5 Pl 2293 521 00 Folköping	$\frac{1}{2}$ var av fastig- heten
✓ Berg 1:102	Karlsson <u>Alf Lennart</u> Karlsson <u>Anita Helena</u> Alströmsvägen 7 Pl 2294 521 00 Folköping	$\frac{1}{2}$ var av fastig- heten
✓ Berg 1:103	Andersson Sven Gustav <u>Ingemar</u> Vinkelvägen 8 Pl 2306 521 00 Folköping	
✓ Berg 1:104	Gustavsson Sture Gustavsson Kerstin Vinkelvägen 6 Pl 2305 521 00 Folköping	$\frac{1}{2}$ var av fastig- heten

✓ Berg 1:105	Kjellberg Karl <u>Håkan</u> Kjellberg Ingrid <u>Birgitta</u> Vinkelvägen 4 Torbjörntorp 521 00 Falköping	$\frac{1}{2}$ var av fastig- heten
✓ Berg 1:106	Petersén Curt Birger Petersén Marita Kristina Vinkelvägen 2 P1 2300 521 00 Falköping	$\frac{1}{2}$ var av fastig- heten
✓ Berg 1:107	Arnoldsson <u>Lennart</u> Gustav Milton <u>Ingvor</u> Gehn Södra vägen 9 P1 2502 521 00 Falköping	$\frac{1}{2}$ var av fastig- heten
✓ Berg 1:108	Dåvik Per Dåvik Elisabeth Södra vägen 10 Torbjörntorp 521 00 Falköping	$\frac{1}{2}$ var av fastig- heten
2 Utanför planområdet.		
✓ Berg 1:9	Se Berg 1:8	
✓ Berg 1:11	Johansson's dödsbo, Johan P1 2342 521 00 Falköping	
✓ Berg 1:12	Nilsson Stig Eidor Hilding Nilsson Gudrun Anna-Lisa Hägernäsvägen 4 <u>VIII</u> 183 62 Täby Kloby Bengt Olof Kloby Ingbritt Linnéa Backsippevägen 5 440 03 Floda Gustavsson Ingemar Lennart Rudolf Gustavsson Kerstin Anita Ledholmsvägen 38 240 13 Genarp	$\frac{1}{3}$ av fastig- heten $\frac{1}{3}$ av fastig- heten $\frac{1}{3}$ av fastig- heten

- ✓ Berg 1:20 Falköpings kommun  
Box 43  
521 01 Falköping
- ✓ Berg 1:28 Fihn Allan Evert Lennart  
Ringvägen 1 Pl 2341  
521 00 Falköping
- ✓ Berg 1:31 Falköpings kommun  
Box 43  
521 01 Falköping
- ✓ Berg 1:52 Eriksson Edmund Evert  
Torbjörntorp Pl 2375  
521 00 Falköping
- ✓ Berg 3:1 Larsson John Bernhard  
Smedjevägen 3 Pl 2279  
521 00 Falköping
- ✓ Torbjörntorp 11:1 Moberg Lennart Sture  
Torbjörntorp Pl 2278  
521 00 Falköping
- ✓ Västerbo 8:2 Fredriksson Lars-Arvid  
Torbjörntorp Pl 2281  
521 00 Falköping

Avdelning B Samfälligheter

Beteckning på grundkartan	Deläggande fastigheter	Deläggande fastigheters, ägare, adress	Anm
1 inom planområdet			
s:1	Torbjörntorp 12:1	Konradsson Bengt Ragnar Torbjörntorp P1 2232 521 00 Falköping	s:1 väg samfällid för flera fastig- heter med skilda ägare
	Västerbo 8:2	Fredriksson Lars- Arvid Torbjörntorp P1 2281 521 00 Falköping	

Avdelning D Servitut och andra särskilda rättigheter

Beteckning på grundkartan	Ägare, rättighetsinnehavare m m	Anm.
Serv 1	Kungl Maj:t och Kronan, såsom ägare av strömfallsfastigheten stg 630 m fl i Trollhättan ( <u>adress: Statens Vattenfallsverk, Jämtlandsgatan 99, 162 87 Vällingby</u> ) till säkerhet för kraftledningsservitut, högspänningsledning, intecknat 1918-03-18 § 84, 1918-05-13 § 142, 1973-03-21 nr. 1793 på följande fastigheter Berg 1:2, 1:50, 1:52, 1:53, 1:54, 1:55, 3:1 och Västerbo 8:2	



Ledningsrätt  
Lr 1 och Lr 2

Ledningshavare: Skaraborgs vattenverks-  
förbund, Borgunda, 520 50 Stenstarp  
upplåten ledningsrätt avseende befintlig  
underjordisk vattenledning på fastigheterna  
Berg 1:107 (Lr 1) och Berg 1:108 (Lr 2)

Torbjörntorps  
vägförening

Torbjörntorps vägförening  
Ordf. Sven Åke Andersson  
Berg, Torbjörntorp  
521 00 Falköping  
Kassör John Hasselberg  
Smedjevägen 2, Torbjörntorp  
521 00 Falköping

I tjänsten



Gösta Eriksson

1:e mätningssingenjör

Förestående fastighetsförteckning bestyrkes  
Falköping 1978-05-03



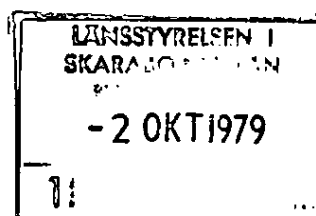
Gösta Persson

Fastighetschef

Kopians likhet med originalet  
intygas

.....

Gösta Persson  
Fastighetschef



KOMPLETTERING AV FASTIGHETSFÖRTECKNING  
1979-07-11

Komplettering av fastighetsförteckning 1979-04-27, tillhörande ett 1979-01-02 upprättat förslag till ändring av byggandsplan för del av Torbjörntorps samhälle, Berg 1:2 m fl i Falköpings kommun.

Avdelning A Fastigheter

Beteckning på grundkartan	Fastighetsägare, adress	Anm
2 Utanför planområdet		
√ Berg 1:49	Hjerpe Knut Lennart Ringvägen 27, P1 231B 521 00 Falköping	

I tjänsten

Gösta Eriksson

1:e mätningssingenjör

Förestående fastighetsförteckning bestyrkes

Falköping 1979-07-12

Märten Sandin

Bitr. fastighetschef

Kopians likhet med originalet bestyrkes

Gösta Eriksson