



PLANBESTÄMMELSER

Inom områdena gäller nedanstående beteckningar. Där beteckning saknas gäller bestämmelsen inom hela området.
Endast angiven användning och utformning är tillåten.

- GRÄNSER**
- Detailplanegräns
 - - - Användningsgräns
 - · · Egenskapsgräns

- ANVÄNDNING AV MARK**
Allmänna platser
- LOKALGATA Lokalgata
 - NATUR Naturområde
- Kvartersmark
- E Tekniska anläggningar
 - J Industri

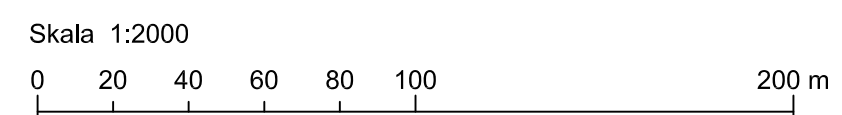
- BEGRENSNINGAR AV MARKENS BEBYGGANDE**
- Marken får inte bebyggas
 - u Marken skall vara tillgänglig för allmänna underjordiska ledningar

- UTFORMNING**
- 0,0 Högsta byggnadshöjd i meter

- STÖRNINGSSKYDD**
- m₁ Utsläpp till luft av stoft, damm eller luktande ämnen får inte vara störande för omgivningen
 - m₂ Verksamheter skall anordnas så att besvärande ljus inte når bostäderna
 - m₃ Ekvivalentnivån för buller får inte överstiga 55 dBA i planområdets gräns mot villabebyggelse

- ADMINISTRATIVA BESTÄMMELSER**
- Genomförandetid: Genomförandetiden är 5 år från den dag planen vunnit laga kraft
 - a₁ Genomförandetiden börjar 2 år och slutar 7 år från den dag planen vunnit laga kraft

- ILLUSTRATION**
- Föreslagen fastighetsindelning



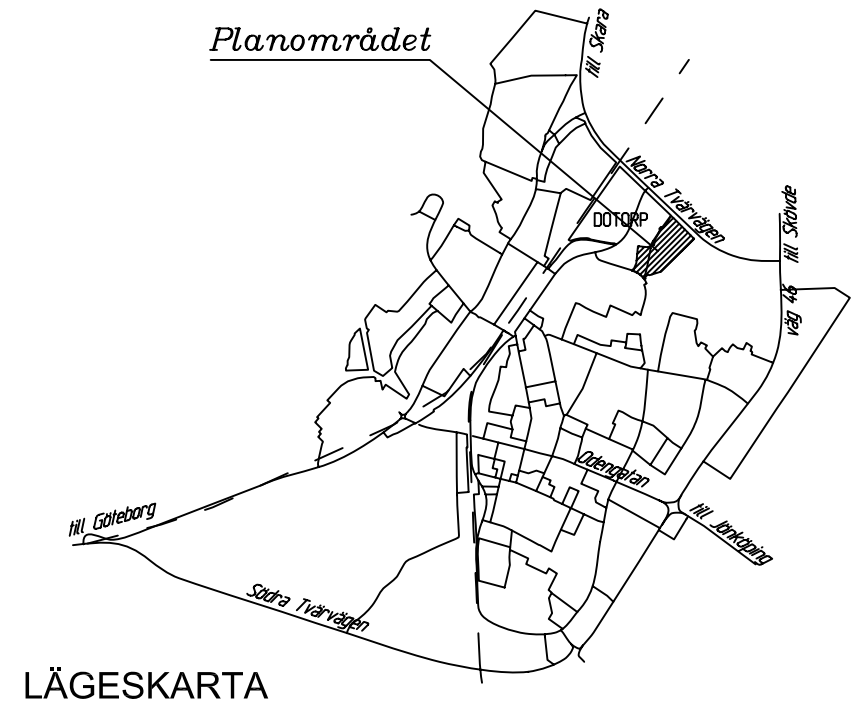
GRUNDKARTANS BETECKNINGAR

Grundkarta över Tåstorp 7:7 m fl
skala 1:
Registerområde: Falköping
Standardklass: II
Koordinatsystem: RT R05 5 gon V 64:14

- Fastighetsgräns
- - - Traktgräns
- · - Servitutsgräns
- TÅSTORP 7:7 Fastighetsbeteckning
- s00 Samfällighet
- Byggnader, takens begränsningslinjer redovisade
- Staket
- Häck

- Stödmur
- Slänt
- Trappa
- Gata
- Kantsten
- Järnvägsspår
- Träd
- E Elledning
- 000,0 Avvägd höjd
- + Rutnätspunkt

Som grundkarta har använts utdrag ur primärkartan med kompl. av fastighetsredovisning. Stadsbyggnadsavdelningen 2007-




LÄGESKARTA

TÅSTORP 7:7 M FL

(BROGÄRDETS INDUSTRIOMRÅDE)

BROGÄRDET, FALKÖPINGS STAD

FALKÖPINGS KOMMUN



DETALJPLAN
STADSBYGGNADSAVDELNINGEN 2007-04-16

Lennart Krook
Lennart Krook
stadsarkitekt

| |
|---------------------------------------|
| ENKELT PLANFÖRFARANDE |
| BESLUT, SAMRÅD BN § 64, 2007-04-18 |
| SAMRÅD 2007-05-02-05-30 |
| ANTAGEN 2007-06-14, § 99 |
| LAGA KRAFT 2007-07-31 |
| PLANNUMMER A 312 |